

Die Projekte

Vielfältige Kulturlandschaft

Noch vor 200 Jahren prägte ein zusammenhängendes Heidegebiet das Landschaftsbild des Münchner Nordens. Heute sind nur wenige Flächen als Relikte dieser ursprünglichen Kulturlandschaft erhalten geblieben, das europäische Natura 2000-Gebiet „Heideflächen und Lohwälder im Münchner Norden“.

Landschaftliches Leitbild

Hier lebt eine Vielzahl seltener Pflanzen und Tiere. Mit einem gemeinde- und landkreisübergreifenden **Landschaftskonzept** sollen diese strukturreichen Lebensräume geschützt und ein Stück Heimat erhalten werden. Auf Grundlage von Bestandserfassungen wurden naturschutzfachliche Ziele und Maßnahmen abgeleitet. Ein **Landschaftliches Leitbild** formuliert Ziele für die langfristige Landschaftsentwicklung.

Pflege- und Entwicklungspläne

Als Grundlage für die Sicherung und Entwicklung der hochwertigen Naturschutzgebiete **Garching Heide**, **Mallertshofer Holz mit Heiden** und **Fröttmaninger Heide** hat der Verein fachliche Pflege- und Entwicklungspläne erstellen lassen, in denen naturschutzfachliche Ziele formuliert und ökologische Maßnahmen vorgeschlagen werden.

Ökologische Maßnahmen

Auf Basis dieser Konzepte und Pflegepläne führt der Verein Artenschutz- und Pflegemaßnahmen durch. Die **Beweidung durch Schafe und Ziegen** soll der drohenden Verbuschung der offenen Heideflächen vorbeugen. Bereits brach gefallene Magerrasen werden durch **Rodung, Pflegemahd und Mähgutübertragung** wieder in artenreiche, blühende Heidewiesen verwandelt. Für die gefährdeten Ackerwildkräuter wurde auf einer extensiv bewirtschafteten Fläche ein **Feldflorenreservat** angelegt. An der Umsetzung der Maßnahmen beteiligen sich neben dem Heideflächenverein die Kommunen und Landkreise ebenso wie die Land- und Forstwirtschaft. Durch **wissenschaftliche Vorhaben** wird der Erfolg der Maßnahmen dokumentiert.



Umweltbildung

HeideHaus - Das neue Tor zur Heide

Direkt vor dem Ausgang West der U-Bahnstation Fröttmaning ist das **HeideHaus** zu finden. Das Informations- und Umweltbildungszentrum bildet die Eintrittspforte zur Fröttmaninger Heide und ist die zentrale Anlaufstelle für alle Besucher der Heideflächen und Wälder im Münchner Norden. Auf dem Freigelände der staatlich anerkannten **Umweltstation** bekommen Besucher anhand von Infotafeln und Schaubeeeten einen Überblick über die Entstehung der Heide und ihrer Bedeutung als Lebensraum für schutzbedürftige Tier- und Pflanzenarten.



HeideHaus:

Admiralbogen 77 · 80939 München-Fröttmaning
Telefon 089 / 46 22 32 73 · heidehaus@heideflaechenverein.de



Wir bauen
Zukunft

BayernTourNatur

Um die Naturschätze vor der Haustüre bekannt und erlebbar zu machen, bietet der Verein für die Bürgerinnen und Bürger ein abwechslungsreiches Programm an: **Exkursionen, Wanderungen und Radtouren** führen in die Heide und ihre Schutzgebiete. Kinder können bei **Ferienprogrammen, Ausflügen und Projekttagen** die Natur spielerisch mit allen Sinnen erkunden. Hinzu kommen zahlreiche **Veranstaltungen im HeideHaus**. Die Umweltstation in Fröttmaning empfängt Besucher mit wechselnden Angeboten. Es wird gebastelt, gespielt, verkostet und erzählt.

gefördert durch
Bayerisches Staatsministerium für
Umwelt und Verbraucherschutz



Umweltbildung
.Bayern



Heideflächenverein Münchener Norden e.V.

Ein Verein zur Sicherung und Entwicklung
der Heidelandschaft im Münchner Norden



Der Verein

Der Heideflächenverein Münchener Norden e.V. hat das Ziel, die wertvollen Lebensräume der Heideflächen und Wälder auf der nördlichen Münchner Schotterebene zu bewahren und damit das Überleben seltener Tier- und Pflanzenarten zu sichern. Sein Tätigkeitsgebiet reicht von Neufahrn bis zu den Siedlungsrändern der LH München und ist somit gemeinde- und landkreisübergreifend. Er plant, organisiert und koordiniert die Umsetzung von Artenschutz- und Pflegemaßnahmen und vermittelt die naturräumlichen Schätze in der Umweltbildung und Öffentlichkeitsarbeit. Mit seiner Tätigkeit fördert er den Naturschutz und gleichzeitig auch den Freizeit- und Erholungswert der Landschaften inmitten eines Ballungsgebietes.

Geschäftsstelle

Telefon 089 / 319 57 30 . Fax 089 / 379 29 727
E-Mail: info@heideflaechenverein.de
Bezirksstraße 27 . 85716 Unterschleißheim
Internet: www.heideflaechenverein.de







Konzeption und Inhalt:

© Heideflächenverein Münchener Norden e.V.

Gestaltung: Stefan Gerstorfer, medienwerkstatt-dachau.de

Fotos: Heideflächenverein (Schäfer), Barbara Brauner (Blühaspekt), Stefan Gerstorfer (HeideHaus, Landschaftsfotos Titel und Innenseite), Harald Stüpfle/bearbeitet (Bläulinge), Gabriele Rohde/fotolia.de (Moorschnucke), petestock/123RF.com (Junge), Kartengrundlage © Bayer Vermessungsverwaltung

Stand Januar 2018

-  Untersuchungsgebiet Landschaftskonzept Münchner Norden
-  FFH-Gebiet "Heiden und Wälder im Münchner Norden"
-  Heideflächen
-  Heideentwicklungsflächen
-  Sonstige Trockenstandorte, Extensivgrünland
-  Wälder



Die Mitglieder

-  Gemeinde Eching
www.eching.de
-  Gemeinde Neufahrn
www.neufahrn.de
-  Gemeinde Oberschleißheim
www.oberschleissheim.de
-  Stadt Unterschleißheim
www.unterschleissheim.de
-  Stadt Garching
www.garching.de
-  Landkreis Freising
www.kreis-freising.de
-  Landkreis München
www.landkreis-muenchen.de
-  Landeshauptstadt München
www.muenchen.de

Der Fachbeirat

Der Fachbeirat berät den Verein in fachlichen Fragen. Im Fachbeirat sind Naturschutzbehörden, wissenschaftliche Institute, Naturschutzverbände sowie die Land- und Forstwirtschaft vertreten.

